

ALLMÄNNA LOKALA ORDNINGSFÖRESKRIFTER FÖR REGION GOTLAND

Beslutade av regionfullmäktige (kommunfullmäktige) 1996-06-10. Ändrad 1998-04-27, 1999-06-14, 2001-04-23, 2007-04-23, 2007-09-03, 2009-04-27, 2013-03-25 och 2014-06-16 § 107.

Region Gotland föreskriver följande med stöd av 1 § förordningen (1993:1632) med bemyndigande för kommuner och länsstyrelser att meddela lokala föreskrifter enligt ordningslagen (1993:1617).

Föreskrifternas innehåll och tillämpningsområde

1 § Grundläggande bestämmelser om allmän ordning och säkerhet på offentlig plats finns i 3 kap. ordningslagen (1993:1617).

Dessa lokala ordningsföreskrifter innehåller ytterligare bestämmelser om hur den allmänna ordningen i Region Gotland (kommunen) skall upprätthållas. Bestämmelserna i 23 § har till syfte att hindra att människors hälsa och egendom skadas till följd av användningen av pyrotekniska varor.

2 § Föreskrifterna är tillämpliga på alla platser inom Region Gotland som är offentlig plats enligt 1 kap. 2 § första stycket 1-4 ordningslagen om inte annat anges. Bestämmelserna i 23 § är även tillämplig på andra än offentliga platser inom Region Gotland.

För områden som Region Gotland har upplåtit till torghandel gäller också Region Gotland föreskrifter om torghandel.

3 § Vid tillämpning av 3 kap. ordningslagen och dessa föreskrifter skall, med stöd av 1 kap. 2 § andra stycket ordningslagen, följande områden jämföras med offentlig plats: samtliga kyrkogårdar och begravningsplatser i Region Gotland, av Region Gotland ägda och andra badplatser enligt [bilaga 1](#), idrotts- och rekreationsområdet Visborg enligt detaljplan ”Del av Visby Visborg 1:9 m.fl.”, gränser enligt [bilaga 7](#), mark som ej är detaljplanelagd inom ett område i Visby som norrifrån begränsas av tänkt rät linje från strandkanten vid Snäcks campings norra gräns upp till Lummelundsväg - Lummelundsväg söderut - rondellen - Kung Magnus väg - Jägargatan - Norra Hansegatan söderut - Östra Hansegatan - Stenkumlaväg söderut - Allégatan västerut - Färjleden norrut - rondellen - tänkt rät linje i Färjledens förlängning från rondellen till strandkanten.

För de badplatser som anges i första stycket gäller endast föreskrifterna om camping enligt 15 § och vistelseförbud för hund enligt 17-18 §§.

Inom idrotts- och rekreationsområdet Visborg som anges i första stycket gäller endast föreskrifterna om hund enligt vad som anges 17-18 §§.

För den del av området som jämföras med offentlig plats och utgörs av ej detaljplanelagd mark i Visby gäller endast vissa föreskrifter vilket framgår av respektive paragraf.

4 § Innan polismyndigheten fattar beslut om tillstånd enligt 7 §, 9 § andra och tredje stycket, 10 § första och andra stycket, 11 §, 12 §, 14 § andra stycket och 22 § bör Region Gotland ges tillfälle att yttra sig.

Allmänna lokala ordningsföreskrifter för Region Gotland

Lastning av varor m.m.

5 § Vid lastning, forsling, lossning och annan hantering skall den som är ansvarig för åtgärden göra vad som behövs för att undvika att allmänheten utsätts för tillfälliga olägenheter genom damm, spill eller dålig lukt.

Avlastning och uppläggning av gods får inte ske så att brandposter, brandsläckningsutrustning och utrymningsvägar blockeras eller att räddningstjänstens arbete hindras.

Schaktning, grävning m.m.

6 § Den som är ansvarig för upptagande av grus, jord eller sand, tippning av fyllnadsmassor, schaktning, grävning eller annat liknande arbete skall se till att det sker på ett sådant sätt att allmänheten utsätts för minsta möjliga olägenhet.

Störande buller

7 § Arbete som orsakar störande buller för personer på offentliga platser, t.ex. stenkrossning, pålning och nitning, får inte ske utan polismyndighetens tillstånd.

Containrar

8 § Ägaren eller nyttjanderättshavaren till en container, som skall ställas upp på offentlig plats, är skyldig att tydligt utmärka containern med ägarens eller nyttjanderättshavarens namn, adress och telefonnummer.

Markiser, flaggor och skyltar

9 § Markiser, antenner, flaggor, skyltar eller annat utskjutande föremål får inte sättas upp så att någon del därav skjuter ut över en gångbana på lägre höjd än 2,30 meter eller in över en körbana på lägre höjd än 4,5 meter.

Antenn, girland, reklamanordning eller liknande får inte spännas över gata eller väg utan tillstånd av polismyndigheten.

Utplacering av s.k. vippskyltar, andra reklamanordningar eller försäljningsanordningar får inte ske utan polismyndighetens tillstånd.

Affischering

10 § Affischer, annonser eller liknande anslag får inte utan tillstånd av polismyndigheten sättas upp på sådana husväggar, staket, murar, stolpar, träd eller liknande som vetter mot offentlig plats.

Ljusprojicering av text eller bild på väg- eller gångbanor, husväggar, murar, staket, stolpar, träd eller liknande som vetter mot offentlig plats får inte ske utan tillstånd av polismyndigheten.

Tillstånd behövs inte för att sätta upp anslag på tavlor, pelare eller andra liknande anordningar som är avsedda för detta ändamål. Inte heller krävs tillstånd för näringsidkare

Allmänna lokala ordningsföreskrifter för Region Gotland

att sätta upp annonser eller andra tillkännagivanden som avser näringsidkarens rörelse på byggnad där rörelsen finns.

Högtalarutsändning

11 § Information, reklam, propaganda eller andra budskap som riktar sig till personer på offentliga platser, får inte ske genom högtalare eller liknande utan tillstånd av polismyndigheten.

Insamling av pengar

12 § Polismyndighetens tillstånd krävs för insamling av pengar i bössor eller liknande, om insamlingen inte utgör led i en tillståndspliktig allmän sammankomst eller offentlig tillställning.

När insamlingen skall ske i samband med framförande av gatumusik krävs inte tillstånd.

Förtäring av alkohol

13 § Spritdrycker, vin och starköl samt andra jästa alkoholdrycker med en alkoholhalt överstigande 3,5 volymprocent får inte annat än i samband med tillåten utskänkning därav, förtäras inom följande områden:

Visby (bilaga 2)

Området som norrifrån begränsas av tänkt linje från strandkanten upp till Lasarettsgatan - Lasarettsgatan - S:t Göransgatan söderut - Norderväg österut - rondellen - Kung Magnus väg - Jägargatan - Norra Hansegatan söderut - Skolportsgatan - Kung Magnus väg söderut - Peder Hardings väg västerut - Söderväg - Sören Norrbys gata västerut - tänkt linje från Sören Norrbys gata ned till strandkanten.

Kvarteret Korpen, omgivet av gatorna Norra Hansegatan, Birkagatan, Tjelvarvägen och Brömsebrovägen.

Slite (bilaga 3)

Området mellan Storgatan och Stationsgatan med början vid Genvägen fram till och med hamnområdet inkluderande bägge pirarmarna.

Hemse (bilaga 4)

Området som avgränsas av Fardhemsvägen och dess södra anslutning till Storgatan - Ronevägen - Bangårdsgatan, inkluderande området vid busstationen, - skolgården, inkluderande området runt sim- och ishallen, - Norrgatan - Nygatan - Ängsgatan - Hagagatan fram till Fardhemsvägen.

Förtäring av angivna drycker får ej heller ske på kyrkogårdar och begravningsplatser.

Ambulerande försäljning

14 § Ambulerande försäljning får inte ske inom följande område: Området i Visby som begränsas av ringmuren samt i väster av havet och tänkta linjer i norra och södra ringmurens förlängning till strandkanten samt den del av Österväg som i öst begränsas av

Allmänna lokala ordningsföreskrifter för Region Gotland

Solbergagatan och i väst av Österports västliga mynnings sida. Den exakta avgränsningen av det förbjudna försäljningsområdet framgår av [bilaga 5](#).

Camping

15 § Camping i tält, husvagn, husbil, bil eller övernattnings utomhus får inte ske på offentlig plats och inte heller på de områden som jämställts med offentlig plats i 3 §, såvida marken inte upplåtits för eller särskilt inrättats för sådant ändamål eller Region Gotland eller annan markägare bestämt att camping under viss tid får äga rum där.

Badförbud

16 § Bad är förbjudet i Visby inom området från avloppsreningsverket till Visby havsbad och i närheten av markerade kablar.

Hundar

17 § Hundens ägare, den som tagit emot en hund för underhåll eller nyttjande eller den som endast tillfälligt vårdar en hund är skyldig att följa bestämmelserna i 18 och 19 §§. Det som sägs i dessa paragrafer gäller inte för ledarhund för synskadad person, andra assistanshundar försedda med tjänstetecken eller för polishund i tjänst.

18 § Hund skall stå under sådan tillsyn att den hela tiden är under kontroll. Hundar skall hållas kopplade inom följande områden: kyrkogårdar, begravningsplatser, försäljningsplats där torghandel pågår, i gallerian på Östercentrum, Almedalen och Botaniska trädgården samt - under tiden 1 maj - 30 september - i park eller plantering.

Hundar skall hållas kopplade inom synhåll från de motionsspår för gång, löpning, cykel- och skidåkning som ligger inom området för detaljplanen ”Del av Visby Visborg 1:9 m.fl.” (idrotts- och rekreationsområdet Visborg) vars gränser framgår av [bilaga 7](#).

Tikar skall under löptid hållas kopplade inom hela Region Gotland, dock inte inom inhägnade områden.

När en hund inte hålls kopplad skall den ha halsband på sig med ägarens namn, adress och telefonnummer.

Hundar får inte vistas på lekplats. Hund får ej heller - under tiden 1 maj - 30 september - vistas på de badplatser som anges i bilaga 1.

19 § Fast förorening efter hund skall plockas upp från gångbana, gata, torg, plantering, eller park inom tätorterna Visby, Vibble, Roma, Klintehamn, Hemse, Burgsvik, Slite och Fårösund.

Katter

20 § Kattens ägare, den som tagit emot en katt för underhåll eller nyttjande eller den som endast tillfälligt vårdar en katt är skyldig att följa bestämmelserna i 21 §.

21 § Katt skall hållas under sådan tillsyn att den ej förorenar eller på annat sätt stör omgivningen.

Allmänna lokala ordningsföreskrifter för Region Gotland

Inom tätorterna Visby, Vibble, Roma, Klintehamn, Hemse, Burgsvik, Slite och Fårösund skall en katt som inte hålls kopplad ha halsband på sig med ägarens namn, adress och telefonnummer.

Katt får ej vistas på lekplats.

Fyrverkeri och andra pyrotekniska varor

22 § Tillstånd av polismyndigheten krävs för att få använda pyrotekniska varor inom Visby innerstad.

23 § Det är förbjudet att använda pyrotekniska varor i gallerian på Östercentrum och närmare Domkyrkan i Visby än 100 meter.

Ridning

24 § Ridning får inte ske i de anlagda och preparerade motions- och skidspår vid motionsgården SVAIDE som framgår av [bilaga 6](#).

Avgift för att använda offentlig plats

25 § För användning av offentlig plats och område som kommunen jämställt med sådan plats har kommunen rätt att ta ut en avgift enligt de grunder som har beslutats av kommunfullmäktige.

Överträdelse av lokal ordningsföreskrift

26 § Den som uppsåtligt eller av oaktsamhet bryter mot någon av 5-9 §§, 10 § första och andra stycket, 11 §, 12 § första stycket, 13 §, 14 § första och andra stycket, 15-16 §§, 18-19 §§, 21-24 §§ kan dömas till penningböter enligt 3 kap. 22 § andra stycket ordningslagen.

I ordningslagen finns också bestämmelser om föreläggande och förverkande.

Bilaga 1

Följande badplatser är jämställda med offentlig plats:

Badplatser (av Region Gotland ägda)

Visby Havsbad	Badhusparken Fårösund	Ronehamns bad
Norderstrands bad	Slite bad	Nybro bad
Gustavsviks bad	Kappelshamns västra bad	Burgsviks bad
Snäckvikens bad		Klintehamns bad barlastkaj
		Västergarns badplats

Badplatser (andra)

Tofta bad
Gnisvärds bad
Sudersands bad
Kneippbyns bad

Bilaga 2
Karta över alkoholförtäringförbud i Visby



Lasarettsgatan

Norderport

Botaniska trädgården

S:ta Maria

Almedalen

Östersjön

Korpen

Norra Hanségatan

Österport

Österväg

Inre hamnen

Gutavallen

Färjehamnen

Söderport

Sören Norbys gatan

Solbergagatan

Östra Kyrkogården

Södra Kyrkogården

Bilaga 3
Karta över alkoholförtäringförbud i Slite



Lanthamnen

Torget

Stationsgatan

Storgatan

Genvägen

Badviken

Bredviken

Bilaga 4
Karta över alkoholförtäringförbud i Hemse



Vårdcentral

Torget

Högbyskolan

Fardhemsvägen

Hagagatan

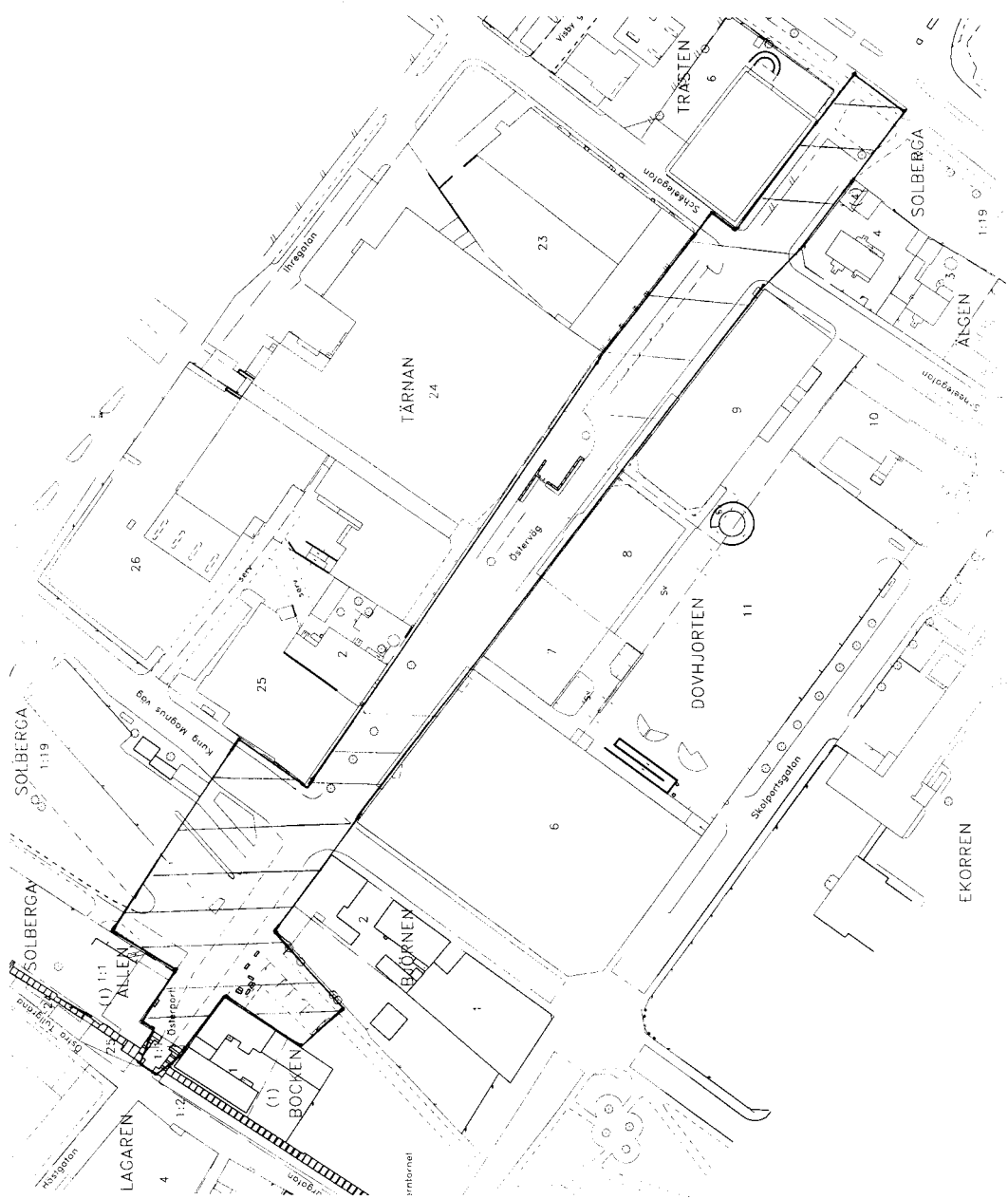
Storgatan

Bangårdsgatan

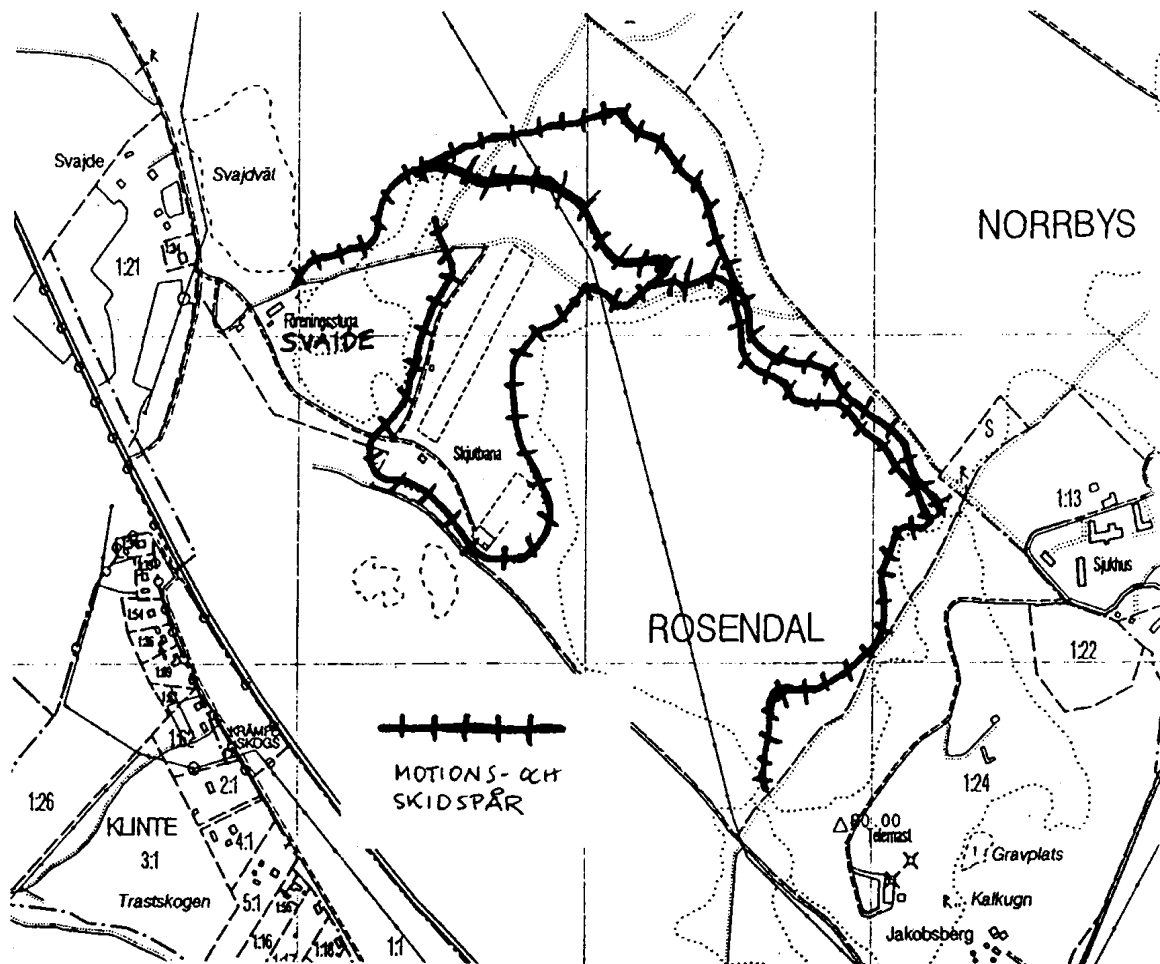
Ronevägen

Kartbilaga 5

Ambulerande försäljning Österväg



Bilaga 6
Ridningsförbud vid Svaide motionsgård



PLANBESTÄMMELSER

Följande gäller inom områden med nedanstående beteckningar. Endast angiven användning och utformning är tillåten. Bestämmelser utan beteckning gäller inom hela planområdet.

GRÄNSER

- Planområdesgräns
- Användningsgräns
- Egenskapsgräns

ADMINISTRATIVA BESTÄMMELSER

Genomförandetid

Genomförandetiden är 15 år från den dag planen vinner laga kraft

Huvudmannaskap

Region Gotland är huvudman för allmän plats

Planavgift Planavgift ska tas ut enligt gällande taxa vid bygglovgivning

ILLUSTRATION

Illustrationslinjer

- Gång- och cykeltunnel

VÄGLEDNING VID BYGGLOVHANTERING

Vattenskydd
Planområdet ligger inom sekundärt vattenskyddsområde. Vid avvattning av större högraffikerade hårdgjorda ytor måste lokal rening av dagvattnet utformas.

Naturvärden
Stora delar av området har höga naturvärden som bör beaktas. Se vidare information i planbeskrivning, miljökonsekvensbeskrivning och naturinventering.

Trafik
Planens struktur och Visborgsområdets framtida utformning baseras på att områdets huvudangöring för biltrafik sker från Tvärforbindelsen. Detta innebär bl a att de stora parkeringarna ska placeras i den södra delen av det norra området. Se ytterligare information i planbeskrivning.

ANVÄNDNING AV MARK OCH VATTEN

Allmänna platser

- HUVUDGATA Trafik mellan områden
- LOKALGATA/P-PLATS Lokaltrafik/Parkering
- LOKALGATA Lokaltrafik
- PARK Anlagd park
- NATUR Naturområde. (Befintliga transformatorstationer är tillåtna)
- GC-VÄG Gång- och cykelväg

Kvartersmark

- H Handel
- K Kontor, hotell, vandrarhem
- N Friluftsområde; ej sommarland
- N2 Friluftsområde; ej camping/ej sommarland
- Y Idrott

UTNYTTJANDEGRAD/FASTIGHETSINDELNING

- e: I friluftsområdet får mindre byggnader byggas - exempelvis vindskydd, raststuga eller klubbstuga. BTA max 40 m², nockhöjd max 8 m
- e2: Högst 1/4 av fastighetens areal får bebyggas

BEGRENSNINGAR AV MARKENS BEBYGGANDE

- Marken får inte bebyggas. Dock tillåts sobodrar, skärmtak för t ex cykelparkering och entréer
- Marken får endast undantagsvis bebyggas med mindre byggnader för anläggningens skötsel som t ex förråd samt läktare med tak. BTA max 80 m², nockhöjd max 8 m
- g Marken skall vara tillgänglig för gemensamhetsanläggning för parkering
- u Marken skall vara tillgänglig för allmänna underjordiska ledningar och/eller för dagvattenhantering i dike

MARKENS ANORDNANDE

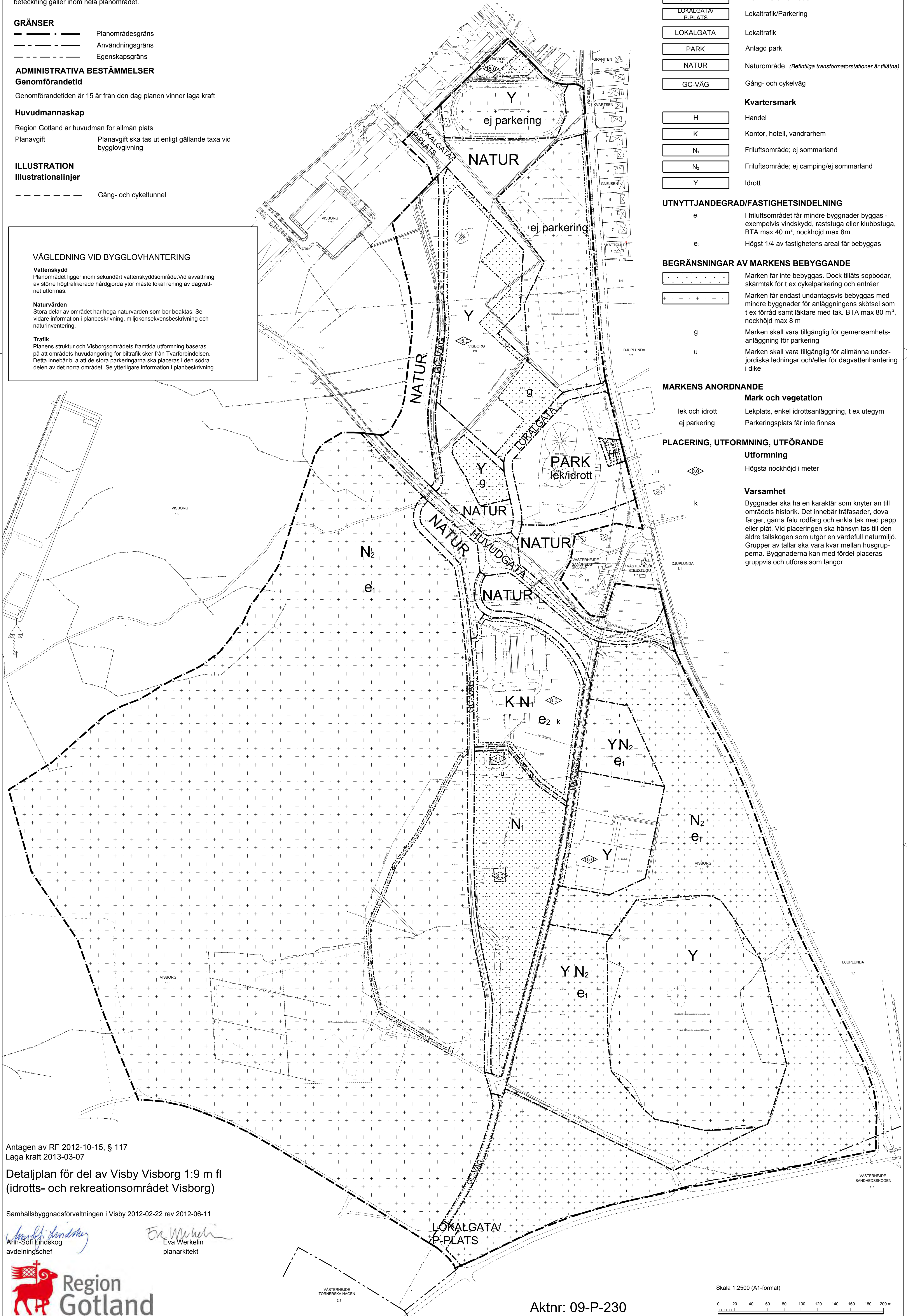
- lek och idrott Lekplats, enkel idrottsanläggning, t ex utegym
- ej parkering Parkeringsplats får inte finnas

PLACERING, UTFORMNING, UTFÖRANDE

- Utförande**
Högsta nockhöjd i meter

Varsamhet

Byggnader ska ha en karaktär som knyter an till områdets historik. Det innebär träfasader, dova färger, gärna falu rödfärg och enkla tak med papp eller plåt. Vid placeringen ska hänsyn tas till den äldre tallskogen som utgör en värdefull naturmiljö. Grupper av tallar ska vara kvar mellan husgrupperna. Byggnaderna kan med fördel placeras gruppvis och utföras som långor.



Antagen av RF 2012-10-15, § 117
Laga kraft 2013-03-07

Detaljplan för del av Visby Visborg 1:9 m fl
(idrotts- och rekreationsområdet Visborg)

Samhällsbyggnadsförvaltningen i Visby 2012-02-22 rev 2012-06-11

Ann-Sofi Lindskog
Ann-Sofi Lindskog
avdelningschef

Eva Werkelin
Eva Werkelin
planarkitekt



Skala 1:2500 (A1-format)

